Data presentazione:01/04/1970 - Data: 20/10/2020 - n. T139872 - Richiedente: GSTLRD75P09H703Q

MODULARIO
F. - Cat. S. T. - 315

MINISTERO DELLE FINANZE

DIREZIONE GENERALE DEL CATASTO E DEI SERVIZI TECNICI ERARIALI

MOD. B (Nuovo Catasto Edilizio Urbano)

Lire 20

NUOVO CATASTO EDILIZIO URBANO

(R. DECRETO-LEGGE 13 APRILE 1939, N. 652)

Planimetria dell'immobile situato nel Comune di Battipaglia *Via* Parini n. 10

Ditta nato a il

Allegata alla dichiarazione presentata all'Ufficio Tecnico Erariale di Salerno

0377288

proprietà della stessa ditta

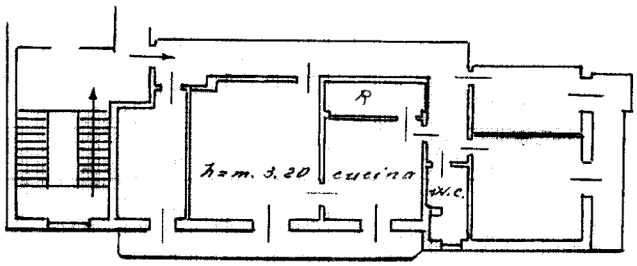

Via Generale Gonzaga

piano 6 int. 16

Via Parini

La marca Ciotto è sulla scheda serie O n. 0377287

ORIENTAMENTO

SCALA DI 1: 200

SPAZIO RISERVATO PER LE ANNOTAZIONI D'UFFICIO	
DATA PROT. N°	2/568/22

Compilata dal Geom. Ugo Leo
(Titolo, nome e cognome del tecnico)

Iscritto all'Albo de i geometri della Provincia di Salerno

DATA 20-3-1970

Firma: geom. Ugo Leo

ISTITUTO POLIGRAFICO DELLO STATO

Catasto dei Fabbricati - Situazione al 20/10/2020 - Comune di BATTIPAGLIA (A717) - < Foglio: 19 - Particella: 19 - Subalterno: 22 >
VIA GIUSEPPE PARINI n. 10 piano: 6 interno: 16 scala: U;
10 metri

Data presentazione:01/04/1970 - Data: 20/10/2020 - n. T139872 - Richiedente: GSTLRD75P09H703Q
Totale schede: 1 - Formato di acquisizione: A3(297x420) - Formato stampa richiesto: A3(297x420)
Ultima planimetria in atti

PIANTA QUOTATA
STATO DI FATTO
SCALA 1 : 100

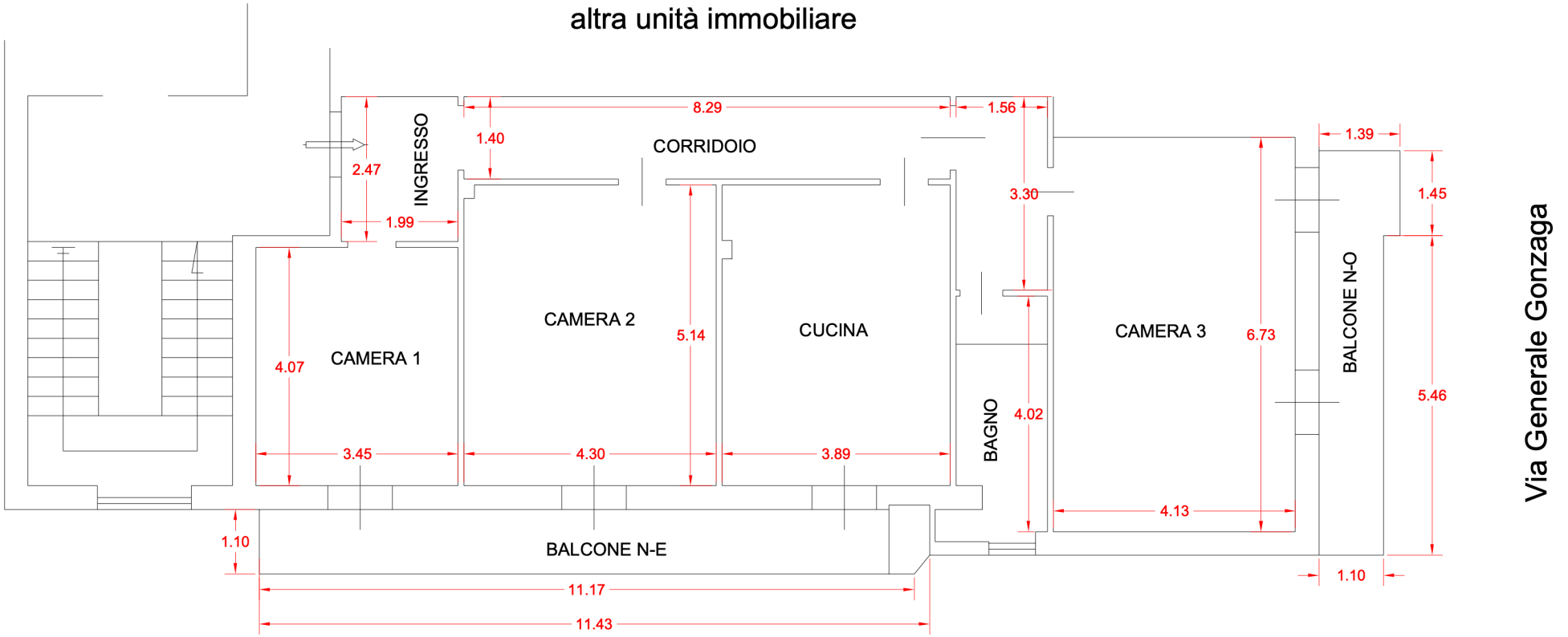

PIANTA DIFFORMITA'
CON LO STATO DI FATTO
SCALA 1 : 100

demolizioni
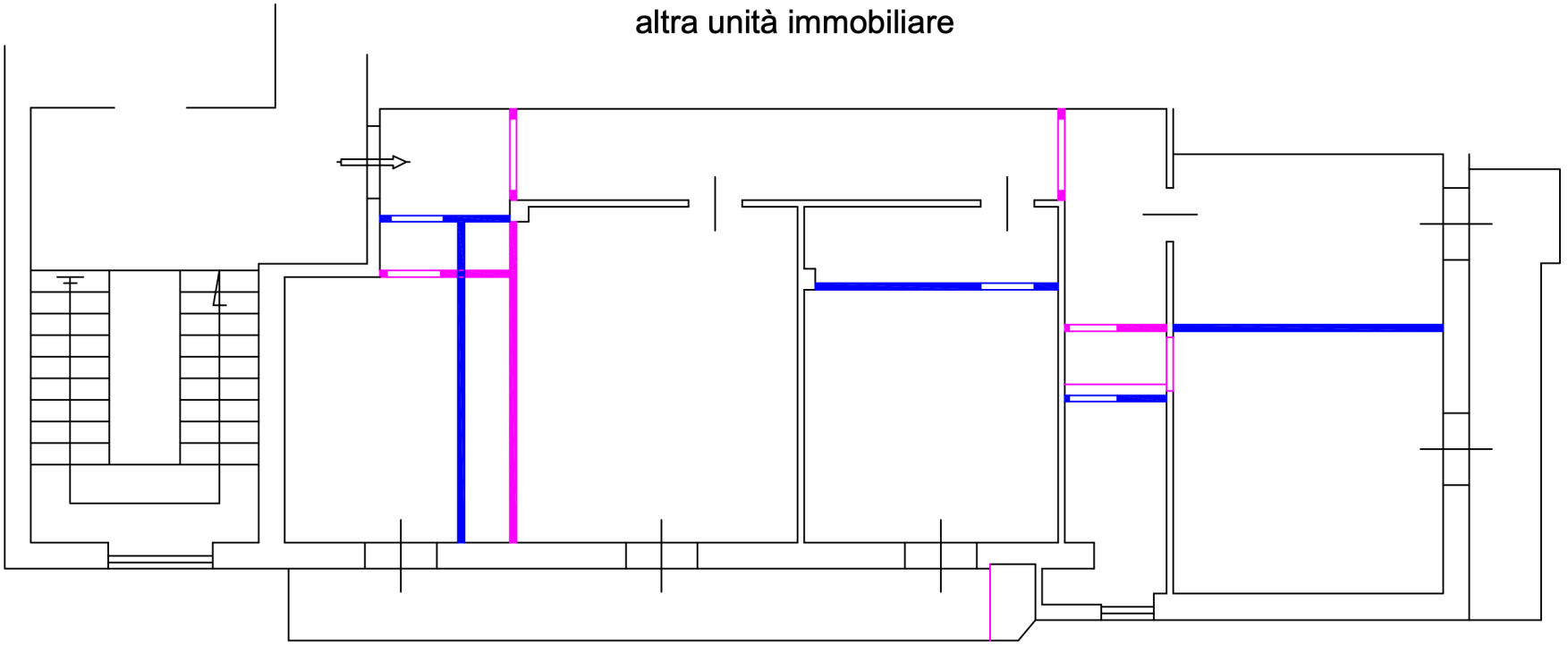
ricostruzioni